

Ouragan Sandy : toutes les photos de l'une des pires tempêtes ayant frappé les Etats-Unis







Le maire de New York Michael Bloomberg a annoncé 18 morts dans la seule ville de New York. Les dégâts pourraient coûter entre 10 et 20 milliards de dollars selon le cabinet de conseil en gestion des risques Egecat. Les dernières infos.

[Mis à jour le 31 octobre 11h00]


Plus d'une trentaine de personnes ont perdu la vie aux Etats-Unis suite au passage de Sandy, et dix-huit dans la seule ville de New York. La tempête Sandy a dévasté tout le nord-est du pays. Le cabinet de conseil en gestion des risques Egecat estime ainsi que le coût des dégâts matériels pourraient atteindre dix à vingt milliards de dollars, la moitié étant pris en charge par les assurances, quand l'ouragan Irène n'avait coûté "que" dix milliards de dollars de dégâts. De nombreuses familles sont par ailleurs toujours privées d'électricité, quand elles n'ont pas vu leurs maisons s'effondrer comme le montrent les dernières images publiées.


Crédits Reuters





Crédits Kevin Downs/Demotix






[Mis à jour le 30 octobre à 19h15]


L'ouragan Sandy a frappé de plein fouet la côte Est américaine lundi soir. Un nouveau bilan fait état d'au moins 31 morts aux Etats-Unis, et un au Canada. L'ouragan a déjà fait 67 morts dans les Caraïbes, à Cuba, en Haïti, en Jamaïque et à Puerto Rico quand il traversé ces pays la semaine dernière avec des pluies torrentielles et des vents violents. Selon [l'agence de presse AP](#), le bilan aux Etats-Unis serait de 35 morts.

Sandy, qui a touché terre dans le New Jersey, a plongé dans le noir une grande partie de New York et inondé le sud de Manhattan. Plusieurs millions de foyers sont privés d'électricité : au moins 1,4 million de personnes dans l'Etat de New York, plus de 5 millions sur l'ensemble du territoire.


Ce mardi en milieu d'après-midi, un troisième réacteur nucléaire a été arrêté dans le nord-est des Etats-Unis, a indiqué le ministère de l'Energie dans un communiqué. Deux autres réacteurs ont par ailleurs dû réduire leur production en raison des intempéries et de la montée des eaux, notamment dans l'Etat du New Jersey, l'un des plus durement touchés par l'ouragan. "Tout semble sous contrôle", a affirmé Neil Sheehan, un porte-parole de l'autorité de régulation nucléaire américaine (NRC), qui a par ailleurs indiqué que l'alerte lancée lundi sur la centrale nucléaire d'Oyster Creek, l'une des plus vieilles du pays, restait en vigueur.




L




Barack Obama a décrété l'état de "catastrophe majeure" dans l'Etat de New York. Cette décision "rend les fonds fédéraux disponibles pour les personnes touchées dans les comtés du Bronx, de Kings, de Nassau, de New York, de Richmond, de Suffolk, et du Queens", explique la Maison Blanche dans un communiqué. Le New Jersey est lui aussi en état de catastrophe majeure.




Les vents ont faibli depuis que Sandy a touché la coté et l'ouragan est redevenu un cyclone. La vitesse des vents est descendue à 105 km/h ce mardi matin à mesure que Sandy progresse dans les terres, selon le Centre de prédiction hydrométéorologique américain (HPC). A 5h00 aux Etats-Unis (10h00 à Paris), le cœur de la tempête se trouvait à 145 km à l'ouest de Philadelphie (Pennsylvanie) et se dirigeait vers l'ouest.








Cette photo prise ce mardi montre des transformateurs en train d'exploser après qu'une partie de Manhattan ait été coupée d'électricité.



Ici, des habitants portent des sacs de sable pour tenter de limiter l'inondation de leurs immeubles alors que l'East River se répand dans Brooklyn.





Victime collatérale : le Bounty, le célèbre trois mâts, rendu célèbre par le film "les Révoltés du Bounty" avec Marlon Brando, a coulé au large de la Caroline du Nord, faisant au moins un mort.


La cote Est des Etats-Unis est coupée du monde : une centrale électrique inondée a explosé, coupant l'électricité dans de très nombreux foyers.

60 personnes travaillent en ce moment au "hurricane center" à Miami pour tenter de déterminer la trajectoire de Sandy. L'ouragan devrait arriver dans quelques heures sur la côte du Delaware. Les deux premières victimes sont décédées à Atlantic City suite à la chute d'un arbre sur leur voiture.

Google.org, le bras philanthropique de Google, a échafaudé [une carte particulièrement utile](#), riche et interactive de l'arrivée de Sandy. On peut y voir le trajet de la tempête, les niveaux de pluie, et les conditions de la circulation, mais aussi les endroits où les victimes peuvent trouver refuge et les hôpitaux. En bonus, des liens redirigent vers des webcams en live et des alertes publiques.

Bonne nouvelle : le niveau de l'eau commence à baisser, selon le maire de New York. Mais cependant, prudence, il n'est pas encore temps de sortir de chez soi. Les vents ont faibli : ils ne sont plus à 150 mais à 130 km/h. L'eau est montée jusqu'à 4 mètres par endroits.

(Cliquez pour voir en grand)



Il existe également une carte Google [spécifique de New York City](#).



La plupart des New-yorkais ont suivi les consignes des autorités en restant chez eux ou en évacuant les zones inondables, mais quelques heures avant l'arrivée de la tempête, on pouvait encore voir des personnes faire leur jogging dehors...

Barack Obama a endossé à nouveau son costume de président pour faire face aux dégâts et aux victimes de l'ouragan. De son côté, son rival Mitt Romney a annulé plusieurs meetings et appelé au rassemblement. Il devrait se rendre dans l'état clé de l'Ohio pour rendre visite aux victimes.

Pour Barack Obama, il s'agit de bien gérer la situation afin de ne pas reproduire les erreurs de ses prédécesseurs, et la réaction jugée lente de l'administration Bush face à l'ouragan Katrina.

Les États-Unis sont sur le pied de guerre. En tout, ce sont près de 50 millions d'Américains qui se trouvent sur la trajectoire estimée de l'ouragan Sandy. Surnommé "Frankenstorm", contraction de Frankenstein et "storm" ("tempête" en anglais), l'ouragan devrait toucher les terres ce lundi, probablement sur la côte du Delaware ou du New Jersey, au sud de New York.

L'état d'urgence a été déclaré dans neuf Etats. Le maire de New York, Michael Bloomberg, a ordonné l'arrêt des transports publics dès dimanche soir et fait évacuer près de 375.000 personnes dans les zones inondables. De son côté, le gouverneur de l'Etat a annoncé la fermeture de deux des tunnels routiers de Manhattan. Dans les airs, 7400 vols ont été annulés pour dimanche et lundi, principalement dans les aéroports de New York, Washington et Philadelphie. Toutes les écoles new-yorkaises sont fermées.

Au large de la Caroline du Nord (sud-est des Etats-Unis), quatorze marins d'un trois-mâts en perdition ont été secourus lundi par les garde-côtes mais deux membres d'équipage sont toujours recherchés. Les vents ressentis à près de 800 kilomètres, ont tué déjà 66 personnes dans les Caraïbes. Depuis dimanche soir, au moins [six plaisanciers français sont portés disparus](#) au large de la Martinique.



Selon des experts, le passage de l'ouragan Sandy au-dessus des Etats-Unis pourrait causer entre 10 et 20 milliards de dollars (7 à 15 milliards d'euros) de dégâts, et occasionner entre 5 et 10 milliards de pertes pour les assureurs. Par comparaison, les dégâts causés par l'ouragan Irène en 2011 ont été évalués à 10 milliards de dollars. Sandy pourrait provoquer la chute d'arbres, d'importantes inondations, des coupures d'électricité et endommager des bâtiments. Sur les côtes, les vagues représentent un danger "mortel", rappellent les autorités américaines.

De son côté, le président américain, Barack Obama, a préféré annuler un déplacement en Floride prévu dans sa campagne, pour surveiller l'évolution de l'ouragan. Son rival, Mitt Romney, a décidé de poursuivre ses réunions dans les États clés de l'Ohio, de l'Iowa et du Wisconsin. Seule administration encore ouverte à Washington, la Cour suprême américaine a siégé lundi.



La Nasa a publié une vidéo enregistrée depuis la station spatiale internationale. On y voit l'ouragan approcher de la côte est des Etats-Unis. Attention au vertige !

Dans le sud de Manhattan, les eaux avaient déjà monté dans la matinée de près d'un mètre, sans susciter aucun mouvement de panique. La Bourse de New York est restée fermée toute la journée et le sera encore mardi, du jamais vu depuis les attentats du 11-Septembre. Des millions d'habitants n'ont pas pu aller travailler, les tribunaux et les écoles étaient fermés, et New York, d'habitude si frénétique, était lundi d'une tranquillité étonnante, livrée aux seuls taxis jaunes et à quelques voitures et vélos intrépides zigzaguant sous la pluie.

Quelques heures avant l'arrivée de l'ouragan, une grue au sommet d'un immeuble de 90 étages s'est partiellement effondrée lors d'une bourrasque de vent dans le centre de New York lundi après-midi. L'accident a eu lieu sur le chantier d'un immeuble de luxe en construction à l'angle de 7e avenue et de la 57e rue. Un témoin a raconté sur la chaîne locale NY1 que des pièces étaient tombées au sol, le reste de la grue se balançant toujours au vent. Aucun blessé n'est à déplorer.



Dans l'Etat du New Jersey, le passage de l'ouragan Sandy a déjà fait de nombreux dégâts :



Le site The Atlantic [a listé les caméras et webcams](#) qui vous permettront de suivre en direct la progression de l'ouragan :

New York :

[Statue of Liberty](#)

[Brooklyn Bridge](#)

[Ground Zero](#)

[Wall Street Bull](#)

[Times Square](#)

[Upper East Side](#)

[SoHo](#)

[NYC traffic cameras](#)

Retrouvez l'intégralité des liens vers les webcams [en cliquant ici](#).